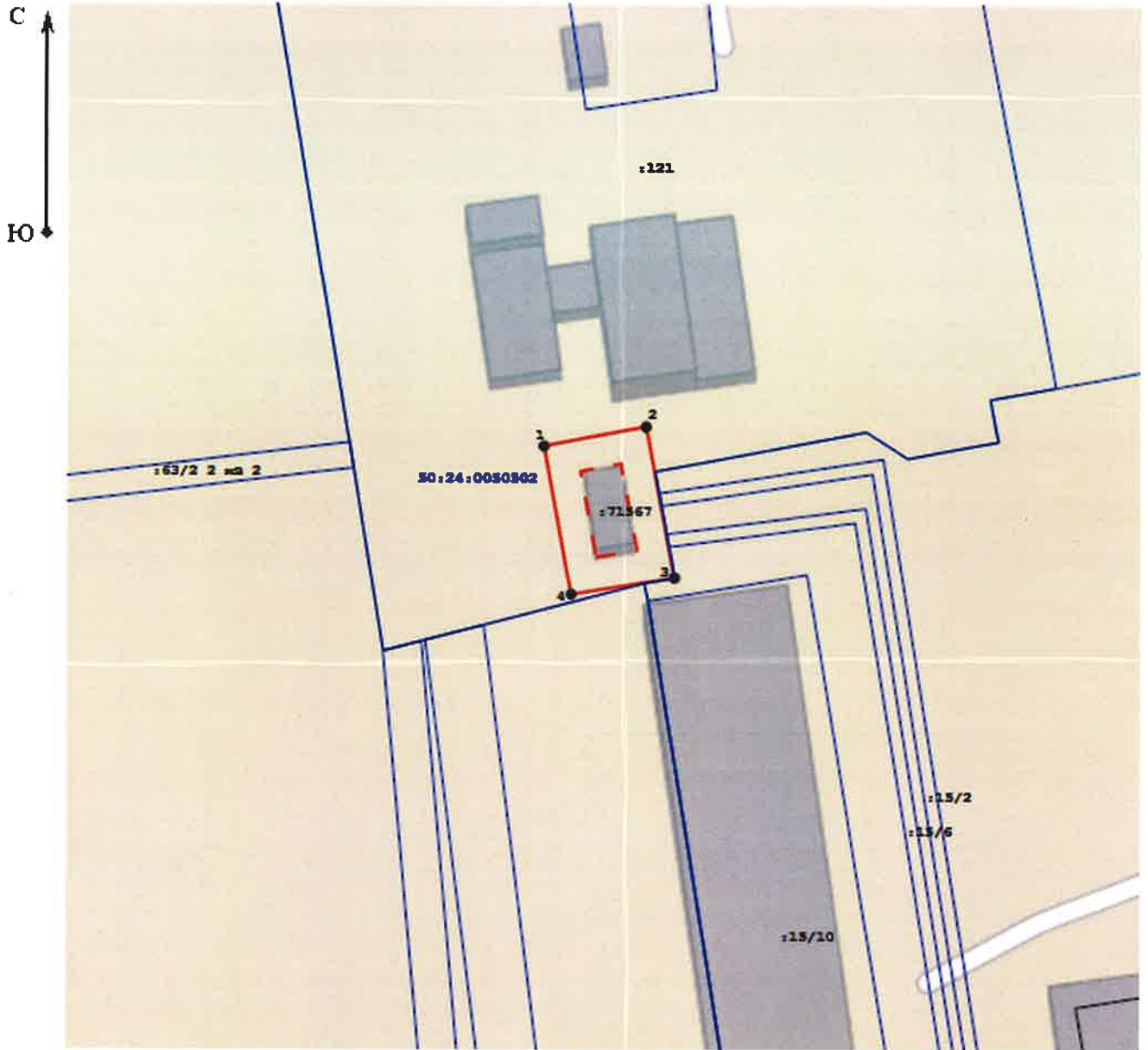








**Графическое описание местоположения границ публичного сервитута трансформаторной подстанции №2, расположенной по адресу: Российская Федерация, Московская область, Орехово-Зуевский городской округ, пос.Верея, территория торфопредприятия**



**Масштаб 1:1 000**

**Условные обозначения:**

- 1. - характерная точка границы образуемого земельного участка
- :130 - кадастровый номер земельного участка
-  - ОКС сведения о границах которого отсутствуют в ЕГРН
-  - граница контура образуемого земельного участка
-  - границы ЗОУИТ
-  - границы и номер кадастрового квартала
- МСК-50,  - система координат
-  :1250 - границы и кадастровый номер земельных участков по сведениям ЕГРН

50:47:0040801

МСК-50,

:1250



Подпись Жукова С.В. Дата " " 24.11 2021 г.  
 Место для оттиска печати лица, составившего графическое описание

**Утверждена**

**Министерства имущественных отношений Московской области**

(наименование документа об утверждении, включая наименования органов государственной власти или

органов местного самоуправления, принявших решение об утверждении схемы или

подписавших соглашение о перераспределении земельных участков)

от \_\_\_\_\_ № \_\_\_\_\_

**Схема расположения земельного участка или земельных  
участков на кадастровом плане территории**

<b>Площадь земельного участка</b>		372 м <sup>2</sup>	
<b>Обозначение характерных точек границ</b>	<b>Координаты, м</b>		
	<b>X</b>	<b>Y</b>	
<b>1</b>	<b>2</b>	<b>3</b>	
1	470 999,65	2 288 299,57	
2	471 002,60	2 288 315,29	
3	470 979,52	2 288 319,63	
4	470 976,99	2 288 303,82	
1	470 999,65	2 288 299,57	